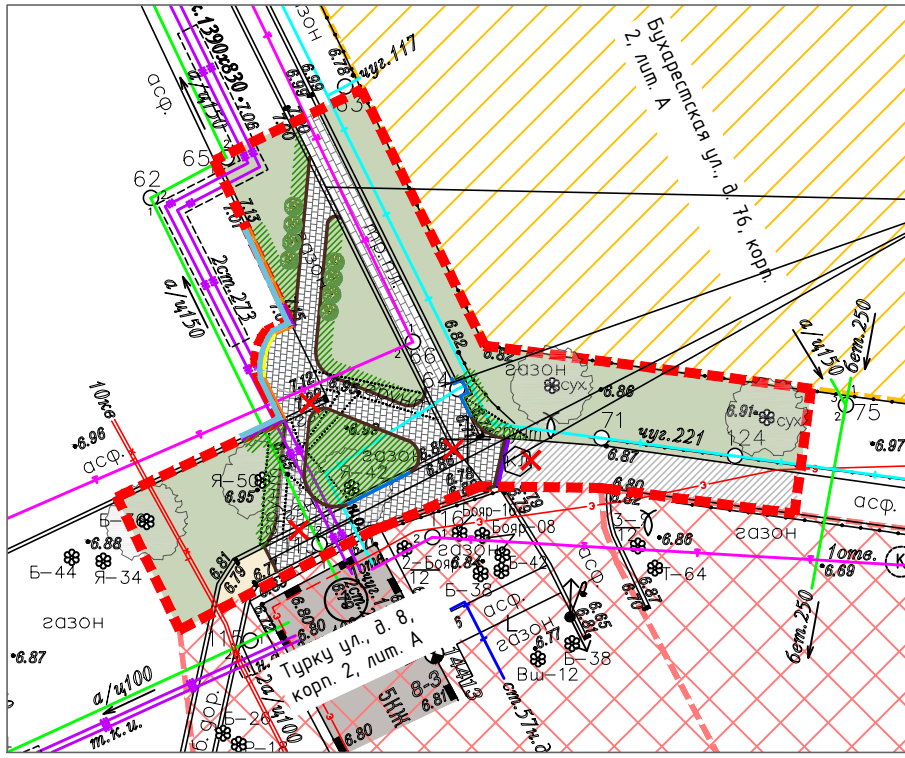
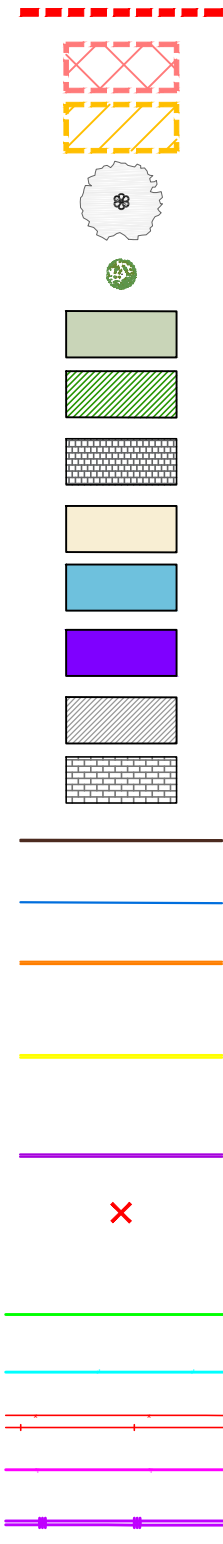


С
Ю

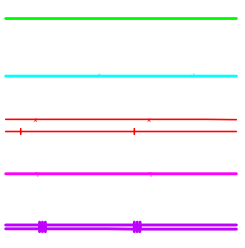


Проектируемые дорожки
сопрягаются с существующей
дорожно-тропиночной сетью в
один уровень



- УСЛОВНЫЕ ОБОЗНАЧЕНИЯ**
- Границы объекта благоустройства
 - Границы кадастра (Учтенные ЗУ)
 - Границы кадастра (Ранее учтенные ЗУ)
 - Существующие деревья
 - Проектируемые кустарники
 - Существующий газон
 - Восстанавливаемый газон
 - Проектируемое плиточное покрытие "Брусчатка" 100/200/60, цвет серый
 - Ремонтируемое набивное покрытие дорожек
 - Ремонтируемое а/б покрытие проезда (штраба)
 - Ремонтируемое а/б покрытие дорожки (штраба)
 - Существующее асфальтобетонное покрытие дорожек
 - Существующее плиточное покрытие дорожек
 - Проектируемый бортовой камень БР 100.20.8
 - Заменяемый бортовой камень БР 100.20.8
 - Проектируемый бортовой камень БР 100.30.15
 - Проектируемое занижение бортового камня БР 100.30.15 для беспрепятственного передвижения маломобильных групп населения
 - Заменяемый бортовой камень БР 100.30.15
 - Демонтаж (бортового камня, покрытий, клумбы)

ИНЖЕНЕРНЫЕ СЕТИ



Экспликация:
① Здания и сооружения

Поз.	Наименование	Площадь покрытия, м ²
1	В условных границах проектирования	620.4
2	Проектируемое плиточное покрытие "Брусчатка" 100/200/60, цвет серый	118
3	Существующее плиточное покрытие дорожки	35.5
4	Ремонтируемое набивное покрытие дорожки	7.8
5	Ремонтируемое а/б покрытие проезда (штраба)	5.1
6	Ремонтируемое а/б покрытие дорожки (штраба)	1.0
7	Существующее а/б покрытие дорожки	55.4
8	Восстанавливаемый газон	75.0

Подп. и дата	
Инв. № дубл.	
Взам. инв. №	
Подпись и дата	
Инв. № подл.	

						72-2021-14-ПЗУ			
						Проект благоустройства элементов благоустройства			
Изм.	Кол.уч.	Лист	№ док.	Подп.	Дата	Санкт-Петербург, Бухарестская ул., д. 76, корп. 2, лит. А	Стадия	Лист	Листов
Разработал		Поляница			2021		п	3	11
Проверил		Попов			2021				
Н. контр.		Попов			2021	Схема планировки объекта благоустройства М 1:500	ООО "Дортехнологии"		
						Копировал	Формат А3		